

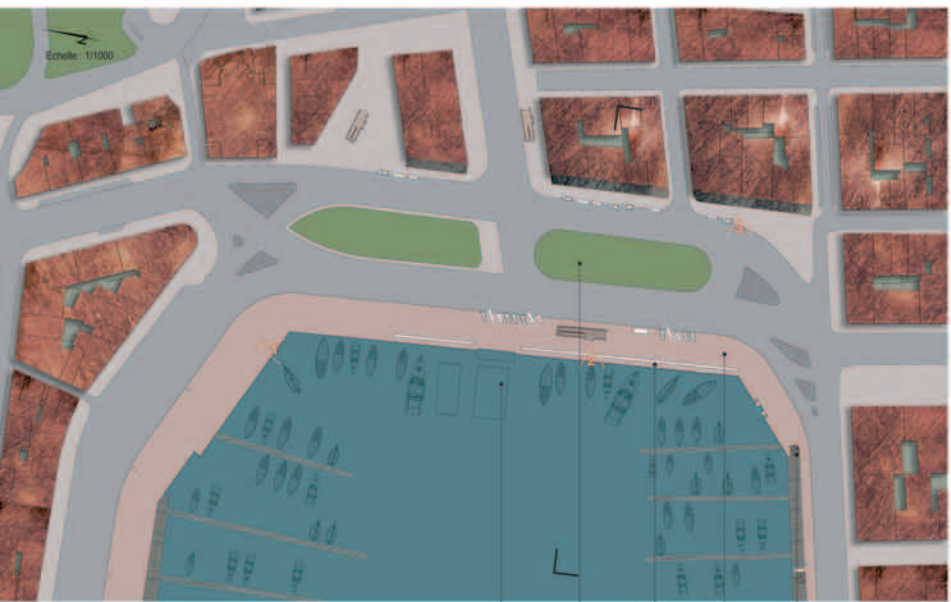


À l'image d'une rencontre :



- Sculptures au vent
- Revêtement de sol : grandes dalles de calcaire
- Jets d'eau
- Bateaux de pêcheurs
- Bancs transformés en support d'étais les jours de marché
- Structure de service sous dalle et belvédère sur le port

L'aire du projet représente depuis des siècles le cœur de Marseille, d'où partent les axes fondateurs. Espace pratiqué par les dockers de l'ère industrielle, les eaux du port historique furent le lieu d'une économie florissante. Aujourd'hui, le vide n'est que le négatif de l'espace réservé aux déplacements automobiles. Le désordre est tel qu'on pourrait en oublier le spectacle : un paysage mythique originel. Le statut de quai de cet espace réduit ne correspond plus à l'importance et à la quantité des fonctions accumulées. La chronique du quotidien, l'histoire des événements et le temps du territoire et de la mer se rencontrent sur cette limite subtile qui, déjà au XVIIIème siècle, fut l'objet d'un projet pour une place monumentale à l'image de la ville.

La redéfinition des flux de déplacement permettront l'intégration de la place dans un système d'espaces publics, de polarités historiques et sociales. Le projet propose d'organiser la mixité fonctionnelle qui caractérise le lieu en une place, à l'échelle de son nouveau rôle urbain.

- Les espaces dédiés aux pêcheurs, le temps du marché, deviennent bancs tournés vers le large...
- Les structures de service autrefois ponctuelles, sont désormais intégrées à la topographie du sol qui s'élève tantôt pour offrir un meilleur point de vue sur le port, ou descend vers les barques des pêcheurs pour manifester cette interaction avec la mer.
- Enfin, l'unité créée devient le lieu idéal pour l'accueil de grands événements !

