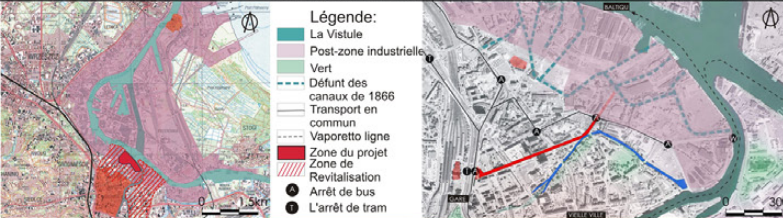





La libération des zones de friches industrielles dans le centre.



Situation 1:50 000

Analyse 1:10 000

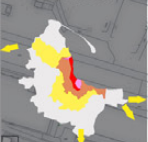


Plan de développement 1:10 000

Processus de suburbanisation métropolitaine



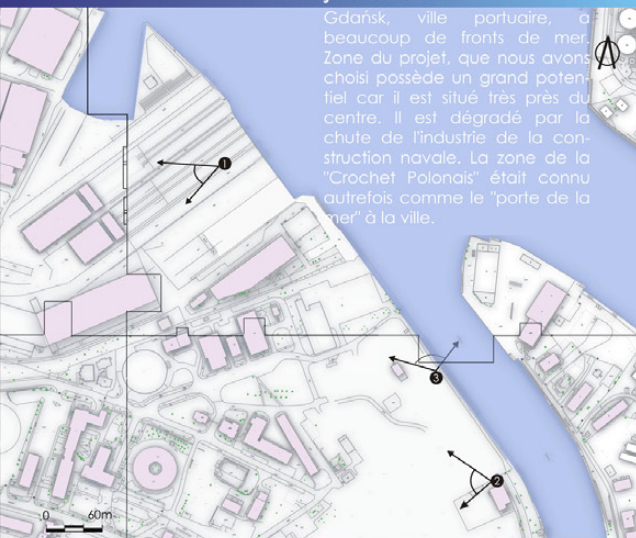
état actuel



Etat projeté, sans ingérence



Gdansk, ville portuaire, a beaucoup de fronts de mer. Zone du projet, que nous avons choisi possède un grand potentiel car il est situé très près du centre. Il est dégradé par la chute de l'industrie de la construction navale. La zone de la "Crochet Polonais" était connu autrefois comme le "porte de la mer" à la ville.



PLAN EXISTANT 1:2 000

VUE N° 1




- chantier naval

VUE N° 2

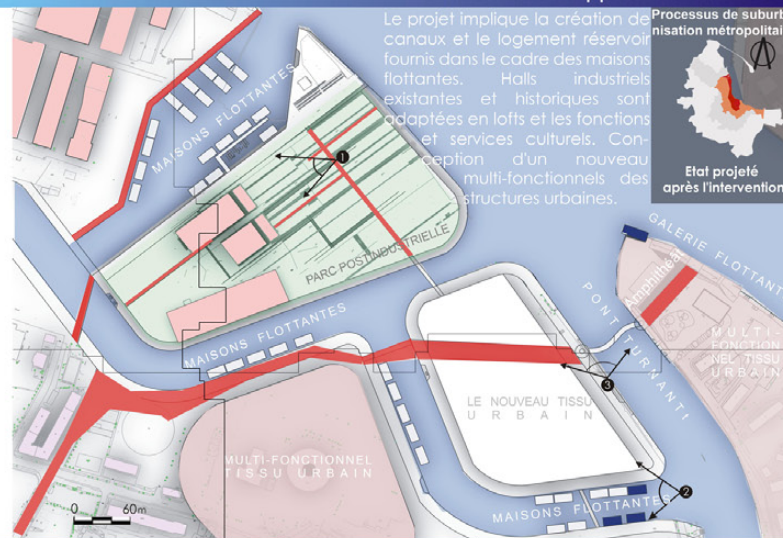


- post-industrielle zone

VUE N° 3



- "Polonaise Crochet"



PLAN PROPOSÉ 1:2 000

VUE N° 1



- L'espace public

VUE N° 2



- Résidences flottantes

VUE N° 3



- Accessibilité

Le projet implique la création de canaux et le logement réservoir fournis dans le cadre des maisons flottantes. Halls industriels existantes et historiques sont adaptées en lofts et les fonctions et services culturels. Conception d'un nouveau multi-fonctionnelles des structures urbaines.

Processus de suburbanisation métropolitaine



Etat projeté après l'intervention