entre boue et roseaux

[municipalités périphériques de Valencia]

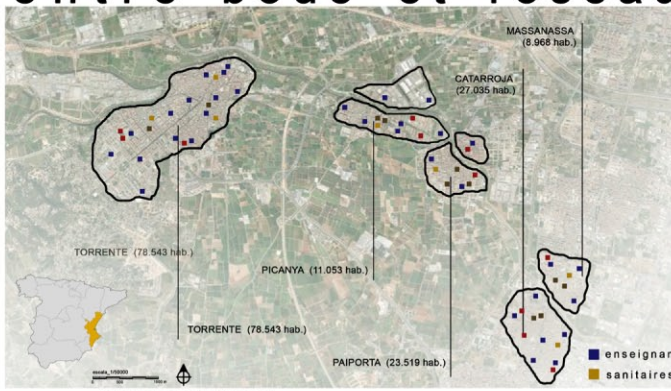

Le parc naturel de l'Albufera, possède une valeur écologique précieuse puisqu'il s'agit d'un des rares marécages qui se conserve en bon état en Espagne. Il est communiqué avec la ville de Valencia mais il a une accessibilité précaire avec les villages qui l'entourent.
D'autre part, malgré la proximité entre ces villages périphériques de Valencia, comme le sont Torrente, Picanya, Paiporta, Massanassa et Catarroja, les connexions entre eux son pauvres ou nulles.

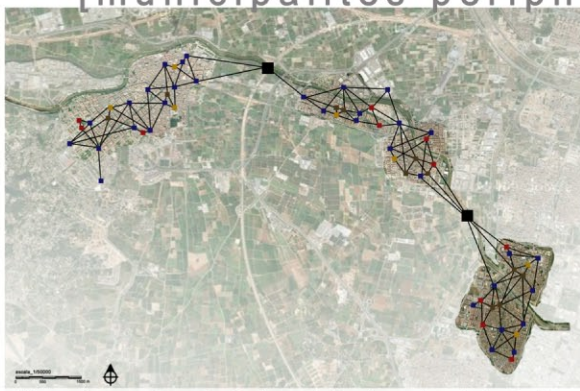

RESPECT À L'ENVIRONNEMENT
Dû à la relation précaire entre les municipalités de la zone, se propose une alternative à l'automobile en renforçant le transport publique, ainsi que les moyens de transport écologiques tels que le vélo, les barques, les routes piétonnes et sportives.Se proposent aussi bien, la dépuration et la réutilisation des eaux grises des municipalités adjacentes grâce à biocultures qui déchiquètent et absorbent les bactéries et des mécanismes soutenables en la canalisant le long de l'axe vert.

QUALITÉ ARCHITECTONIQUE
L'axe vert s'étend vers les centres urbains tel que des fissures dans le terrain en recueillant les flux de gens et en mettant en relation à son tour les différents équipements et les places publiques existantes.

CALITÉ DE LA VIE SOCIALE
Comme résultat de l'intervention s'offre la possibilité d'accès à n'importe quel centre urbain ainsi qu'au parc naturel de l'Albufera à tout citadin de n'importe quelle condition en traitant avec une attention spéciale les points de connexion entre les équipements et les places publiques des municipalités avec l'axe vert.

équipements existants

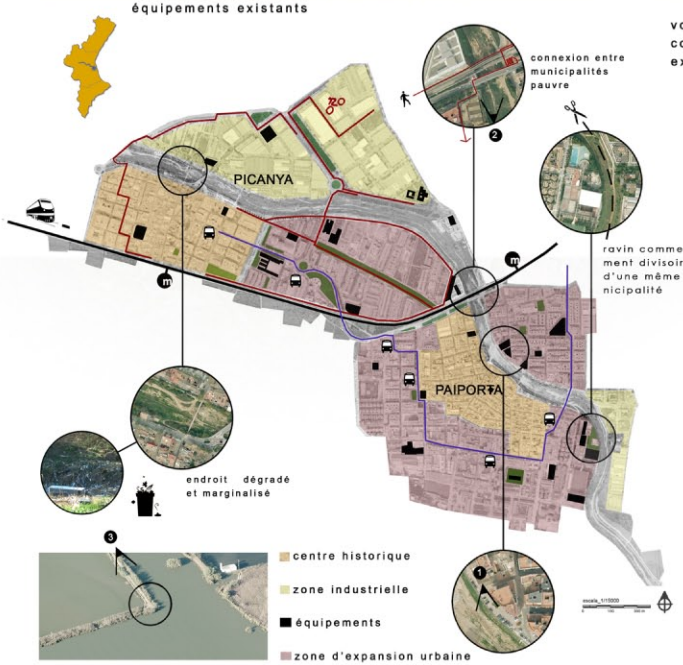

fin du ravis_parcours

voies de communication existantes

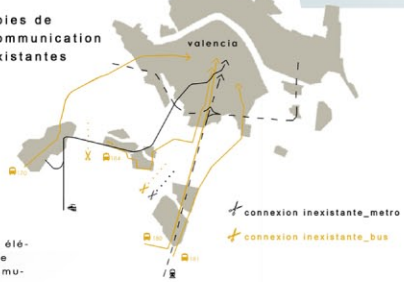

L'objectif de l'intervention est la réutilisation de cet espace pour résoudre d'une part la connexion entre villages et d'autre part la communication avec l'Albufera. Ainsi se crée un réseau de flux qui connecte les équipements publics et les zones vertes des différents centres urbains, en les faisant travailler comme une unité articulée par un axe vert qui débouche sur le parc naturel.Cependant il existe un dénominateur commun entre ces villages et l'Albufera, le ravin du Pollo, dont la servitude d'eau se limite à quelques jours, se transformant le reste de l'année en un endroit dégradé et marginalisé.

Réseau de connexion entre équipements fonctionnant en tant qu'unité

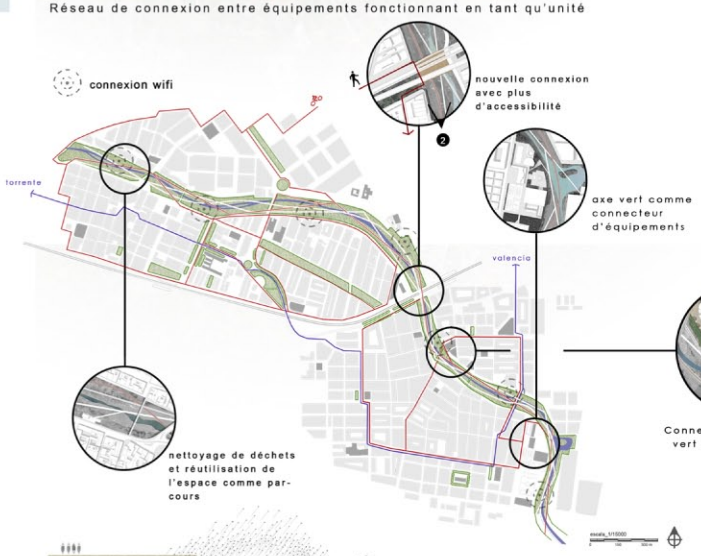

voies de communication proposées

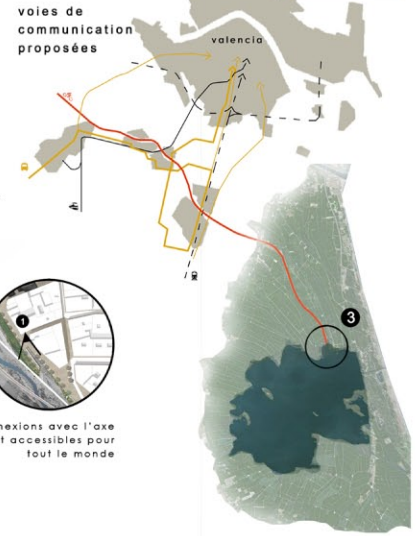



Encadrement visuel de l'albufera

Barrière visuelle à l'albufera, infrastructure électrique

automobile comme protagoniste de l'espace publique

endroit d'opportunité, zone avec de l'ombre

Intervention en fin du parcours au moyen de roseaux(abondants dans cette zone de Valencia, en atteignant ainsi un dialogue et une harmonie avec le site)afin de permettre différents niveaux de perméabilité et d'intimité.

réutilisation des ponts afin de créer des zones plurifonctionnelles: loisirs, sportives, de repos, évènements.