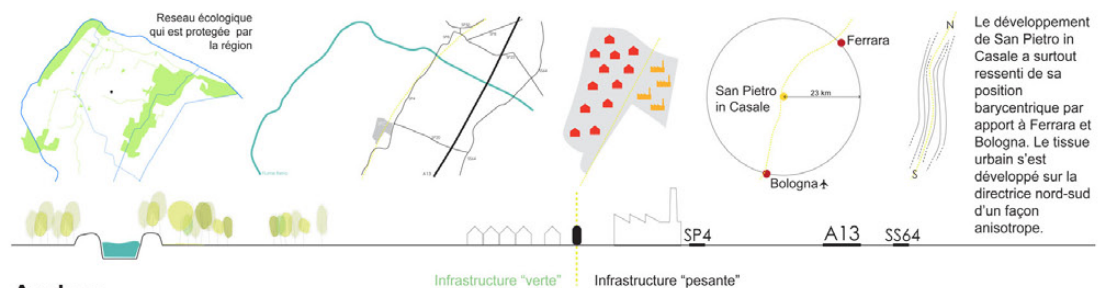


# PIETROBOSCO



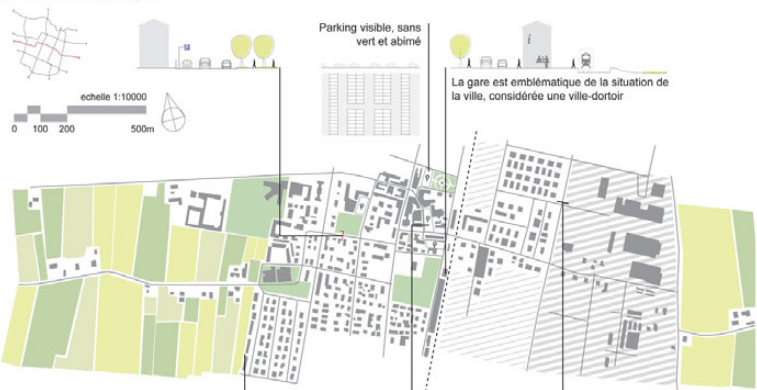
## Analyse

Le projet naît d'une analyse du territoire et du tissu urbain de San Pietro in Casale. Nous avons identifié différentes problématiques tel que le chemin de fer qui coupe la ville et le territoire, l'étalement urbain qui entraîne une trop grande utilisation et donc une perte de surface au sol, la discontinuité avec les villages limitrophes, la nécessité de protéger les éléments naturels et architecturaux et la recherche d'une nouvelle identité et d'un équilibre économique, écologique et social.

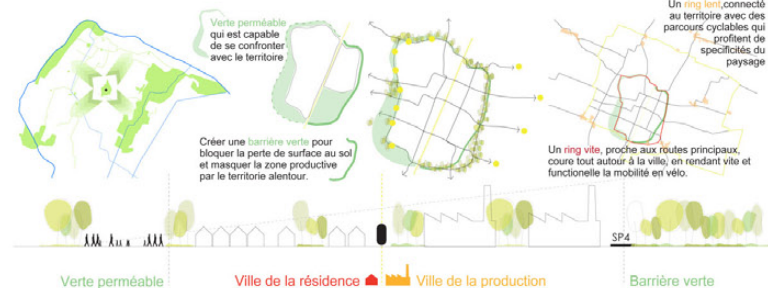


- Nouveaux établissements urbains
- Activité productive existante
- Activité productive expansion prévue
- Centre historique
- Equipements existants
- Villages limitrophes
- Chemin de fer
- Réseau routier
- Parcours cyclables
- Gare

### Zoom parcours | Analyse



# San Pietro in Casale, ITALIA



## Stratégie

Créer un système complexe d'espaces verts urbains et ruraux, qui entre dans le tissu citadin de manière capillaire et en même temps s'ouvre vers le territoire alentour.

## Qualité architecturale

Renverser la tendance anisotrope et stopper l'étalement urbain. Renforcer le rapport "transversal" entre l'agglomération urbaine et le territoire.

## Qualité de la vie sociale

Donner une identité à la ville et ses habitants. Augmenter la cohésion sociale et la vie en communauté, à travers la recherche du contact avec la nature.

## Respect de l'environnement

Mettre en évidence la biodiversité territoriale avec la création de connexions cyclables qui profitent des "cavedagne", des parcours historiques et des «couloirs écologiques», fonctionnalisant le bois dans le respect de ses spécificités



- Compénétration bois-ville
- Prévision d'expansion
- Chemin de fer
- Axes requalifiés
- Parcours cyclables
- Gare
- 1 Bande boisée
- 2 Bois productif
- 3 Parc urbain
- 4 Bois des cendres
- 5 Biopiscine
- 6 Couloir vert
- 7 Jardin avec fonctions réceptives et didactiques

### Zoom parcours | Stratégie

