

# Règlement du Concours International arturbain.fr

## 26<sup>ème</sup> session, 2017-2018 sur le thème

### « Pour un réseau d'espaces publics accessibles à tous »

#### Article 0 : THEME IMPOSÉ

Chaque année, un thème de travail est retenu par le conseil d'administration du séminaire Robert Auzelle. Ce thème, commun aux trois grandes manifestations, va permettre de guider dans leur choix et de valoriser aussi bien les réalisations retenues pour le Prix National que les projets du Concours international ainsi que les réflexions et propositions issues de la Rencontre avec les professionnels du cadre de vie et des services de l'Etat.

### Thème 2017-2018

## Pour un réseau d'espaces publics accessibles à tous

Les travaux engagés, ces dernières années, par le SRA avec les services de l'Etat, les Professions du cadre de vie, les maires, maîtres d'ouvrages publics ou privés et maîtres d'œuvre, auteurs et responsables des réalisations du Prix National ; ainsi que les projets des équipes pluridisciplinaires (enseignants et étudiants) du Concours International, mettent en évidence la nécessité de valoriser le réseau des espaces publics.

Un **réseau** est constitué d'au moins deux « Espaces Publics » qui traitent :

- des circulations douces
- des places publiques
- du circuit lumière
- du plan paysage
- de la trame verte et bleue
- d'un circuit touristique ou culturel
- des aires de jeux
- de la communication numérique
- des fonctionnalités urbaines...

Les équipes universitaires pluridisciplinaires candidates au Concours international 2017-2018 présenteront un **plan de mise en valeur de l'Espace public** et devront faire ressortir en quoi cette **mise en réseau** renforce et valorise les espaces publics concernés sur les critères suivants : **Qualité architecturale**, **Qualité de la vie sociale**, **Respect de l'environnement**<sup>1</sup>.

Les projets concernés seront situés, de préférence, dans les territoires de villes moyennes, de petites villes, inscrites ou non dans une intercommunalité.

Ces collectivités porteuses du développement durable de demain, **conjuguant urbanité et ruralité, méritent d'être soutenues.**

Le **Plan de mise en valeur de l'Espace public** permettra de **constater un état existant**, présentera un **programme d'actions de mise en valeur** et pourra utiliser **différents thèmes relevant de politiques publiques**, tels que par exemple :

- Pour la **Qualité architecturale** :
  - Le « Plan de mise en accessibilité de la voirie et des aménagements des espaces publics » (PAVE)
  - Le « Plan lumière »
  - Le programme d'actions concernant les arts de la rue et le mobilier extérieur
- Pour la **Qualité de la vie sociale** :
  - Le programme d'actions en matière de sécurité routière
  - Les projets d'aménagement qui, conformément à l'article L. 300-2 du code de l'urbanisme, nécessitent une concertation avec les habitants.
- Pour le **Respect de l'environnement** :
  - Le « Plan de paysage » et la « Trame verte et bleue »
  - Le programme d'actions contre les pollutions et nuisances.

Il convient de souligner la parution récente de l'ouvrage « De l'Espace public<sup>2</sup> », édité par le Séminaire Robert Auzelle.

<sup>1</sup> et <sup>2</sup> *Référentiel pour la qualité du cadre de vie* et dossier « *De l'Espace public* » intégral ou résumé y compris définition du plan de mise en valeur de l'espace public, consultables sur : [www.arturbain.fr](http://www.arturbain.fr)

## Article 1 : ORGANISATEUR

L'Association pour la promotion de l'Art urbain dite Séminaire Robert Auzelle (SRA), reconnue d'utilité publique, organise le « Concours international arturbain.fr » **en langue française** parrainé par le ministère chargé de l'Ecologie.

## Article 2 : PARTICIPANTS et INSCRIPTION DES EQUIPES

- Le concours est ouvert à tous les enseignants et étudiants inscrits à l'Université et dans les écoles d'art, d'architecture, d'ingénieur, de paysage, d'urbanisme...
- Il s'adresse plus particulièrement aux étudiants du second cycle Master.
- Les participants se regroupent en équipe pluridisciplinaire, comprenant **un directeur d'étude de l'équipe (enseignant ou un doctorant)** accompagné éventuellement d'autres professeurs **et deux ou trois étudiants. L'équipe doit relever d'au moins deux disciplines distinctes (par exemple, un enseignant urbaniste, et 2 étudiants en architecture).**
  - Chaque étudiant ne participe qu'à une seule équipe ; tout abandon d'étudiant doit être signalé.
  - **Chaque directeur d'étude peut coordonner plusieurs équipes. Il est co-responsable avec les étudiants, de la qualité de l'esquisse :**
    - il inscrit l'équipe sur le site Internet [www.arturbain.fr](http://www.arturbain.fr).
    - il veille au respect du règlement en pointant chacun des 14 critères disqualifiants (cf. page 7),
    - il participe **obligatoirement** au jury Internet conformément à l'article 7.3 du règlement **sous peine de disqualification de son ou ses équipe(s) encore en lice**
    - **en cas de gain d'une bourse, il assiste ou envoie un représentant à la remise des prix à Paris.**

**L'inscription vaut adhésion des étudiants et de l'enseignant au Séminaire Robert Auzelle. Elle dispense du versement de la cotisation pour 2017.**

**Les directeurs des établissements d'enseignement** sont invités à inscrire le Concours international dans le programme pédagogique de leur établissement.

### **Nota important :**

1. L'enseignant ou le directeur de l'établissement peut demander la venue d'un consultant du Séminaire Robert Auzelle pour une conférence-débat afin d'explicitier le thème et le règlement du Concours.
2. Les envois seront effectués sous la responsabilité de l'enseignant coordonnateur de chaque équipe.
3. Un certificat d'attestation du rendu de l'esquisse sera, **sur demande de l'équipe**, délivré par le Séminaire Robert Auzelle. Ce certificat permettra d'accorder **1 à 4 crédits européens (ECTS) soit une distinction reconnue dans le cursus pédagogique** à chaque étudiant de l'équipe **avec l'accord du professeur et de la commission pédagogique de l'établissement.**

## Article 3 : CHOIX DU SITE

**Chaque directeur d'étude est responsable du choix du site d'étude en y associant si possible la collectivité locale concernée** (villages, bourgs, petites villes, communauté de communes, établissements publics...)

## Article 4 : PRESTATIONS A RESPECTER (voir « Note de recommandations » en annexe).

### **4.1 Respect du thème annuel :**

L'esquisse devra répondre précisément au thème défini à l'article 0. La partie « avant » analysera une situation en rapport avec ce thème et la partie « après » proposera une amélioration de ce territoire au regard de ce même thème.

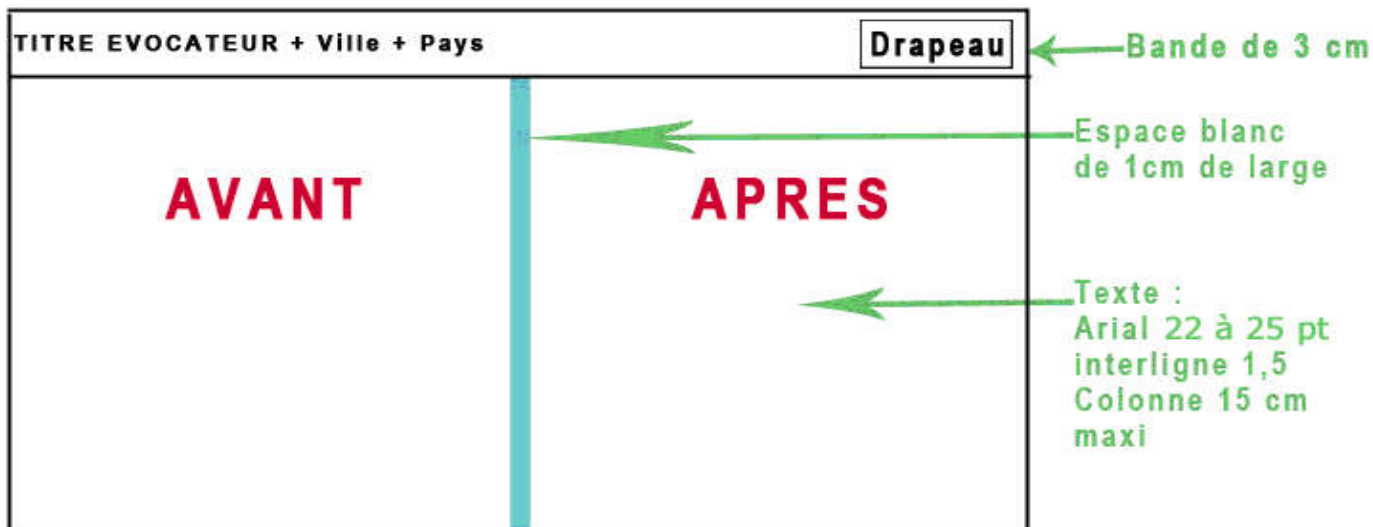
### **4.2 Format, mise en page, titre, présentation de l'esquisse en langue française :**

L'esquisse est à rendre sur **format A1** (59,4 × 84,1 cm) mode paysage selon les modalités définies à l'article 4.4. Elle est **composée de 2 parties égales** séparées au centre sur toute la hauteur par un espace blanc de 1 cm de large :

- la partie A2 de gauche présentera la situation **Avant** (analyse)
- la partie A2 de droite présentera la situation **Après** (proposition)

**Le titre évocateur de l'esquisse** figure en langue française (police Arial, 60 pts, caractère gras, majuscule) sur

une **bande horizontale de 3 cm en partie supérieure** contenant aussi les noms de la ville ou de la localité, et du pays. Le drapeau du pays dont dépend l'établissement d'enseignement de l'équipe figure à droite de cette bande horizontale. **ATTENTION : l'esquisse doit être anonyme.**

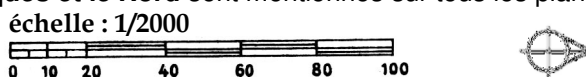


### 4.3 Pièces graphiques

Avant/ Analyse Situation existante	Après / Proposition <i>Etat projeté</i>
<ul style="list-style-type: none"> <li>- un plan du <u>territoire</u> ou une photo aérienne à une échelle appropriée (entre 1/50000<sup>ème</sup> et 1/10000<sup>ème</sup>) signalera :               <ul style="list-style-type: none"> <li>○ les éléments naturels (espaces boisés, cours d'eau, réseau nature, trames verte et bleue...),</li> <li>○ les noyaux urbains (villes, bourg hameaux...) et les axes de déplacement et autres éléments structurants ...</li> </ul> </li> <li>- un plan du <u>site</u> (1 à 10 Ha) à une échelle appropriée (entre 1/2000<sup>ème</sup> et 1/500<sup>ème</sup>) ou la photo aérienne réservé au projet.</li> <li>- schémas, coupes, séquences visuelles...</li> </ul> <p><i>Nota : Le site choisi pour le projet sera localisé sur le plan de territoire par un cadre ou par une colorisation superposée.</i></p>	<ul style="list-style-type: none"> <li>- un plan d'<u>aménagement</u> à la même échelle (entre 1/50000<sup>ème</sup> et 1/10000<sup>ème</sup>) faisant figurer les dispositifs mis en place,</li> <li>- un plan masse du projet proposé à la même échelle (entre 1/2000<sup>ème</sup> et 1/500<sup>ème</sup>) avec le programme.</li> <li>- schémas, coupes, séquences visuelles... en correspondance avec l'analyse.</li> </ul>

### 4.4 Mode de représentation : les normes de présentation données par le présent règlement sont obligatoires. Elles facilitent la lisibilité de l'esquisse

- Le **mode de représentation** de l'espace est indiqué dans le *Vocabulaire français de l'Art urbain* (trame foncière, séquence visuelle, repère, fenêtre urbaine, plan de masse, plan de paysage...);
- Les **échelles graphiques et le Nord** sont mentionnés sur tous les plans comme ci-dessous :



- Les **plans, coupes et façades** à la même échelle seront en correspondance (plan/coupe ou plan/façade).
- Les **vues des « séquences visuelles » Avant/Après sont impérativement repérées** (numérotées et matérialisées par un angle de vue : ) sur les plans correspondants pour une lecture plan/vue;
- Les **textes** apparaissent sur **fond blanc** pour faciliter la lecture. Ils comprendront 1200 à 2400 caractères maximum pour l'ensemble de l'esquisse. Ils sont écrits en colonne de 15 cm de large maximum. La police est du Arial 22 à 25 points, interligne 1,5.
- Les **éléments existants** dans la partie Avant, et conservés dans la partie Après, seront **représentés à l'identique**.
- Un **code couleur simple** sera indiqué en légende des plans.

#### 4.5 Présentation des qualités de la proposition :

- La proposition (partie Après) sera décrite **OBLIGATOIREMENT** selon les trois critères de la définition de l'Art urbain :

- **Qualité architecturale**
- **Qualité de la vie sociale**
- **Respect de l'environnement**

- sur la proposition, une vue plus grande illustrera le titre évocateur de l'esquisse.

Le **Référentiel sur la qualité du cadre de vie** (cf. résumé sur [www.arturbain.fr](http://www.arturbain.fr)) servira de guide aux équipes pour décrire leur proposition, et aux enseignants pour procéder à la notation des esquisses ; des exemples de description d'opération suivant les 3 critères sont disponibles sur [www.arturbain.fr](http://www.arturbain.fr) à la rubrique « Prix national » ou sur les liens ci-après : [exemple 1](#), [exemple 2](#), [exemple 3](#)

### **Article 5 : MODALITES D'ENVOI DU DOSSIER DE CANDIDATURE**

L'envoi numérique du dossier de candidature s'effectue par une **plateforme de téléchargement** de type « YouSendIt », « Free Download », « We transfer »... à l'adresse email : [arturbain.ciau@gmail.com](mailto:arturbain.ciau@gmail.com).

**Les 3 fichiers du dossier sont les suivants :**

- Un fichier **PDF** avec le titre de l'esquisse, le nom de l'enseignant, son adresse email, et son numéro de téléphone, les noms et prénoms des étudiants, le nom de l'établissement d'enseignement ;
- Un fichier **PDF (aplatis, sans claques)** au format A1 (59,4 x 84,1 cm) d'une résolution de 300 pixels/pouce soit 9933 x 7016 pixels, enregistré sous le nom : *titre\_du\_projet\_a1.pdf*, en langue française;
- Un fichier **PDF (aplatis, sans claques)** au format A4 (21 x 29,7 cm) d'une résolution de 300 pixels/pouce soit 1752 x 2480 pixels, enregistré sous le nom : *titre\_du\_projet\_a4.pdf*, en langue française;

### **Article 6 : DEROULEMENT DU CONCOURS**

- Période d'inscription des équipes sur Internet du **10 juin 2017 au 15 février 2018**
- **Date limite de réception des esquisses : 8 mars 2018 à minuit, heure locale**
- Comité technique et Comité de sélection en mars 2018
- Publication sur Internet des esquisses sélectionnées fin mars 2018
- Remise des Prix à Paris et exposition : **8 juin 2018**
- Réunion pédagogique avec les enseignants : **8 juin 2018**

### **Article 7 : COMITE TECHNIQUE, COMITE DE SELECTION ET JURY INTERNET**

**7.1 Le comité technique du SRA** examine et transmet au comité de sélection les esquisses en indiquant :

- les esquisses « hors de concours » pour non respect du règlement au vu des 14 critères discriminants (cf. page 6)
- les esquisses « recevables » et parmi elles, les « esquisses les plus lisibles et les plus pertinentes ».

**7.2 Le comité de sélection** composé de professionnels experts (architectes, urbanistes, ingénieurs, économistes, plasticiens, paysagistes...), examine toutes les esquisses.

Il retient unanimement une sélection qu'il estime les plus représentatives du thème.

**7.3 Le jury Internet est souverain.** Il est constitué par les enseignants ayant rendu une ou plusieurs esquisses. Si une équipe est constituée de plusieurs enseignants, **une seule fiche** de notation sera envoyée (après que les enseignants se soient consultés). Chaque enseignant du jury est invité à évaluer les esquisses sur [www.arturbain.fr](http://www.arturbain.fr). Il attribue, **en toute impartialité**, à chaque esquisse sélectionnée (à l'exception de celles auxquelles il a participé) **1 point (note minimale), 2 points, ou 3 points (note maximale) pour chacun des trois critères :**

- **qualité architecturale**
- **qualité de la vie sociale**
- **respect de l'environnement**

Après la transmission des votes des enseignants au Séminaire Robert Auzelle, le classement des esquisses sélectionnées s'effectue en additionnant les points.

## **Article 8 : PRIX ET MENTIONS (dotation de Bourses de l'Art urbain)**

- Le « **Prix international arturbain.fr** » (1 500 €) est attribué à l'esquisse qui obtient le maximum de points au classement général.
- Les **trois « mentions »** (500 € chacune) « qualité architecturale », « qualité de la vie sociale », et « respect de l'environnement » sont attribuées aux esquisses qui ont respectivement obtenu le maximum de points dans chacun des trois critères. En cas d'ex æquo, le classement général départagera les esquisses.
- Des mentions spéciales (300 € chacune) peuvent être attribuées au regard du classement.

**Nota 1 : la remise des bourses sera effectuée le jour de la remise des prix, en mains propres au professeur responsable de l'équipe lauréate ou à son représentant dûment mandaté ; à défaut, la bourse ne pourra être perçue.**

**Nota 2 : Le jour de la remise des prix, le(s) représentant(s) des équipes lauréates feront une présentation de leur esquisse EN LANGUE FRANÇAISE. Cette présentation sera préparée en amont de la remise des prix et en liaison avec le Séminaire Robert Auzelle.**

**Nota 3 : les établissements d'enseignement sont invités à participer à la prise en charge des frais des étudiants et enseignants lauréats.**

## **Article 9 : RESPONSABILITES DE L'ORGANISATEUR ET COMMUNICATION**

### **9.1 Propriété intellectuelle et artistique :**

Les participants restent propriétaires des esquisses soumises au concours et de leurs droits d'exploitation. Néanmoins, l'organisateur se réserve le droit d'utiliser et de reproduire les esquisses proposées ainsi que le nom et la photographie des participants au concours, dans le but d'organiser des actions de relations publiques ou d'information dont il sera seul juge.

Toute personne physique ou morale qui souhaite utiliser les travaux des équipes doit adresser une demande à l'organisateur.

### **9.2 Responsabilité des organisateurs :**

L'organisateur se réserve le droit, quel qu'en soit le motif, d'écourter, de proroger, de reporter, de modifier ou d'annuler le présent concours. Il s'engage à en informer les participants, mais sa responsabilité ne saurait être engagée de ce fait.

### **9.3 Interprétation du règlement :**

Le règlement du concours est consultable sur [www.arturbain.fr](http://www.arturbain.fr)

La participation à ce concours implique l'acceptation sans réserve du présent règlement.

L'interprétation du présent règlement est de la seule compétence de l'organisateur.

### **9.4 Communication :**

- **le site Internet** [www.arturbain.fr](http://www.arturbain.fr) fera figurer les esquisses lauréates avec les noms de leurs auteurs et leur classement,
- **la publicité sur les résultats du Concours international** pour des publications sera adressée aux principaux journaux professionnels des pays concernés pour faire connaître les esquisses des lauréats,
- **un dossier pédagogique** sur le thème et les résultats du Concours international sera réalisé à des fins pédagogiques,
- **Une exposition** des esquisses sélectionnées pourra être organisée en accord avec l'organisateur.

**Pour tout renseignement complémentaire s'adresser à [arturbain.ciau@gmail.com](mailto:arturbain.ciau@gmail.com)  
ou S.R.A. – Arche de la Défense Paroi Sud – 92055 – PARIS LA DEFENSE CEDEX  
- Tél. : 06 20 41 77 19**




## Note de recommandations aux équipes

Chaque année, des esquisses sont mises « hors de concours » pour non respect du règlement.

**A titre d'exemple, figure ci-dessous une esquisse primée au Concours 2010-2011. Veillez au respect du règlement.**

**Le non respect d'un seul de ces critères entraîne la disqualification de l'esquisse :**

1. équipe pluridisciplinaire (par exemple un étudiant en architecture et un en urbanisme, ou un professeur urbaniste, un étudiant ingénieur et un étudiant paysagiste)
2. présentation au format A1 horizontal
3. séparation en deux parties A2 : « avant » à gauche, « après » à droite
4. plan à l'échelle du territoire avant ET après, en correspondance
5. plan à l'échelle du projet avant ET après, en correspondance
6. bande de « titre évocateur » en haut du format A1
7. les vues sont repérées sur les plans par une abeille et un numéro : 
8. sur chaque plan, le nord et l'échelle graphique sont indiqués avec les symboles de l'article 4.3
9. respectez la fourchette d'échelles de travail imposées par le règlement, sauf exception dûment justifiée
10. un « titre évocateur » permet de cerner le projet, le nom de la ville et du pays
11. une « vue évocatrice » (plan, perspective...), en rapport avec le titre, mise en valeur (plus grande)
12. respectez la taille des caractères et ne dépassez pas la longueur maximale du texte entre 1200 et 2400 caractères pour impression au format A4, privilégiez l'expression par l'image.
13. les plans « avant » et « après » doivent être à la même échelle et si possible face à face afin que l'on comprenne facilement votre proposition.
14. présentez distinctement les principales qualités de votre esquisse selon les 3 critères du Référentiel pour la Qualité du cadre de vie (qualité architecturale, qualité de la vie sociale et respect de l'environnement).

