LA VILLE RESSOURCE... *Saint-Amour - France*

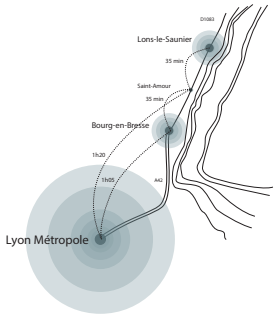

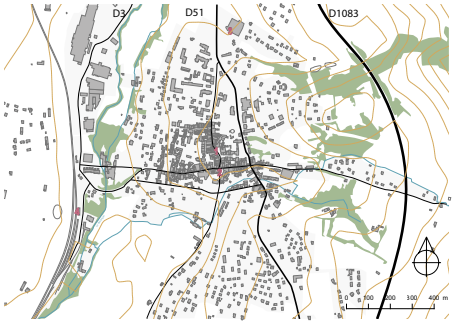

1 Place de la Mairie
2 Place de la Chevalerie
3 Centre commercial Super U
4 Gare de Saint-Amour
5 Ateliers participatifs
6 Maison de l'art et de l'artisanat
7 Jardins partagés

Pôles d'interêts
Boisements / Trame verte
Plaque urbaine
Cours d'eau / Trame bleue
Ressources
Actions
Résultats Positifs

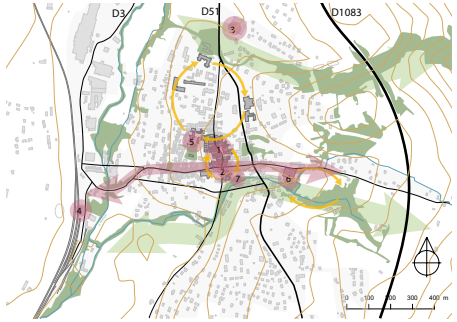

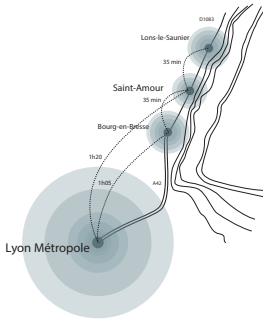

Notre stratégie se base sur la vie déjà existante dans la ville: Saint-Amour est une ville ressource, en terme architectural, social et environnemental. A travers ce projet nous revalorisons chaque ressource afin de créer une cohésion territoriale et sociale forte au quotidien.
La ville devient alors un maillon de la chaîne économique du Revermont: Bourg-en-Bresse / Saint-Amour / Lons-le-Saunier.

Au Sud du Revermont, la commune se situe sur un territoire dynamique entre Lons-le Saunier au Nord et Bourg-en-Bresse au Sud, offrant une relation directe à la Métropole lyonnaise.
La ville de Saint-Amour est une petite ville de moins de 2500 habitants et qui depuis une dizaine d'années à un phénomène de désertification du centre-ville.

Nous comptons de plus en plus de logements vacants, les commerces de proximités ferment en faveur du centre commercial qui ne cesse de s'agrandir au Nord de la ville et les boutiques sont remplacées par des banques et assurances.

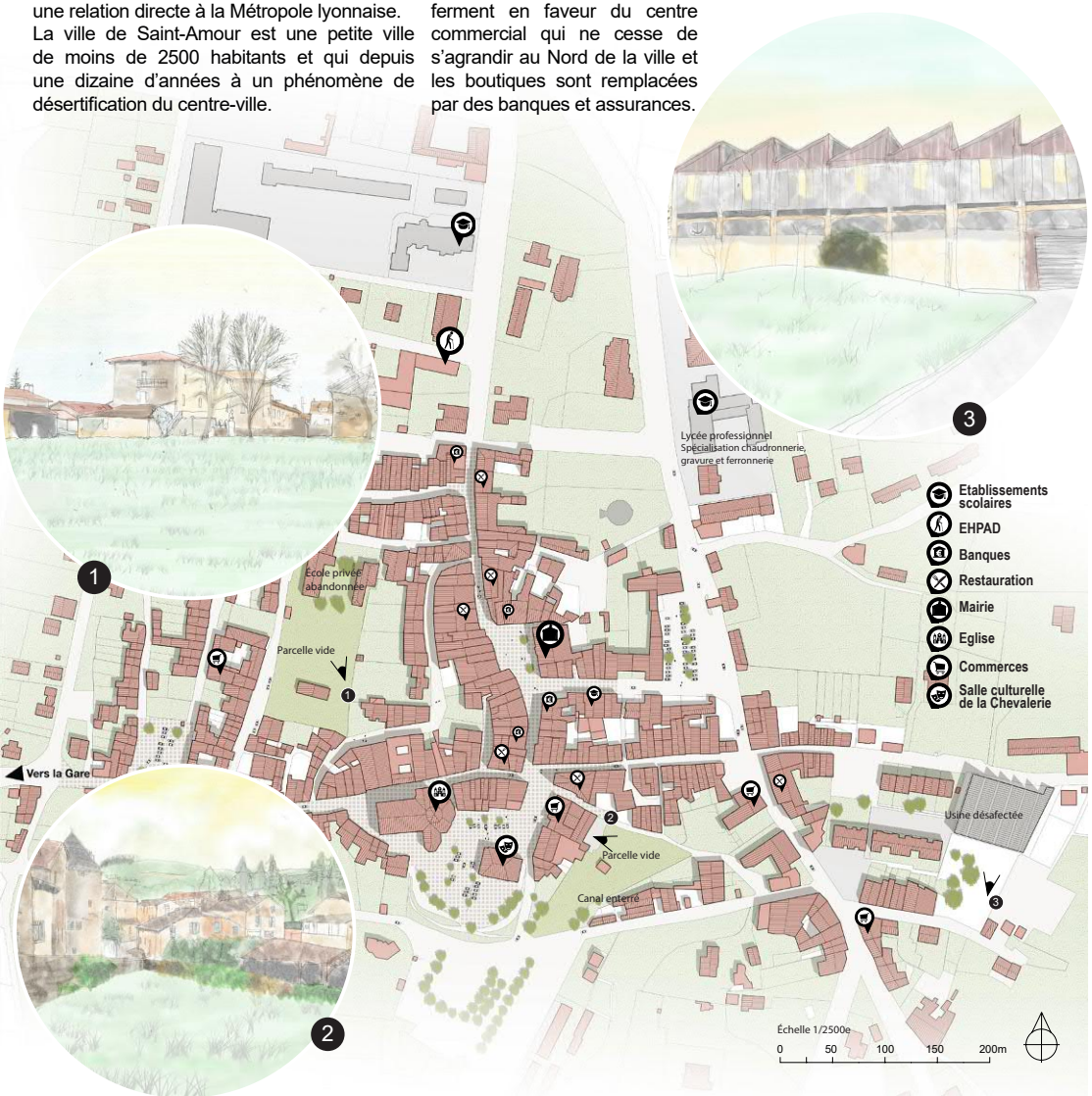

Qualité architecturale :

- Réhabilitation des lieux abandonnés en lieux d'activités
- Une nouvelle programmation quotidienne du centre-ville
- Des nouvelles constructions en matériaux biosourcés ou de récupération

Qualité de la vie sociale :

- Participation citoyenne pour la ville, rayonnement au niveau du bassin de vie.
- Des ressources humaines exploitables sur place
- Un centre ville dynamique, solidaire et participatif
- Densification de la ville par réappropriation des logements vacants
- De nouveaux acteurs qui aspirent à une nouvelle économie de la ville.
- Développement de l'artisanat rural.

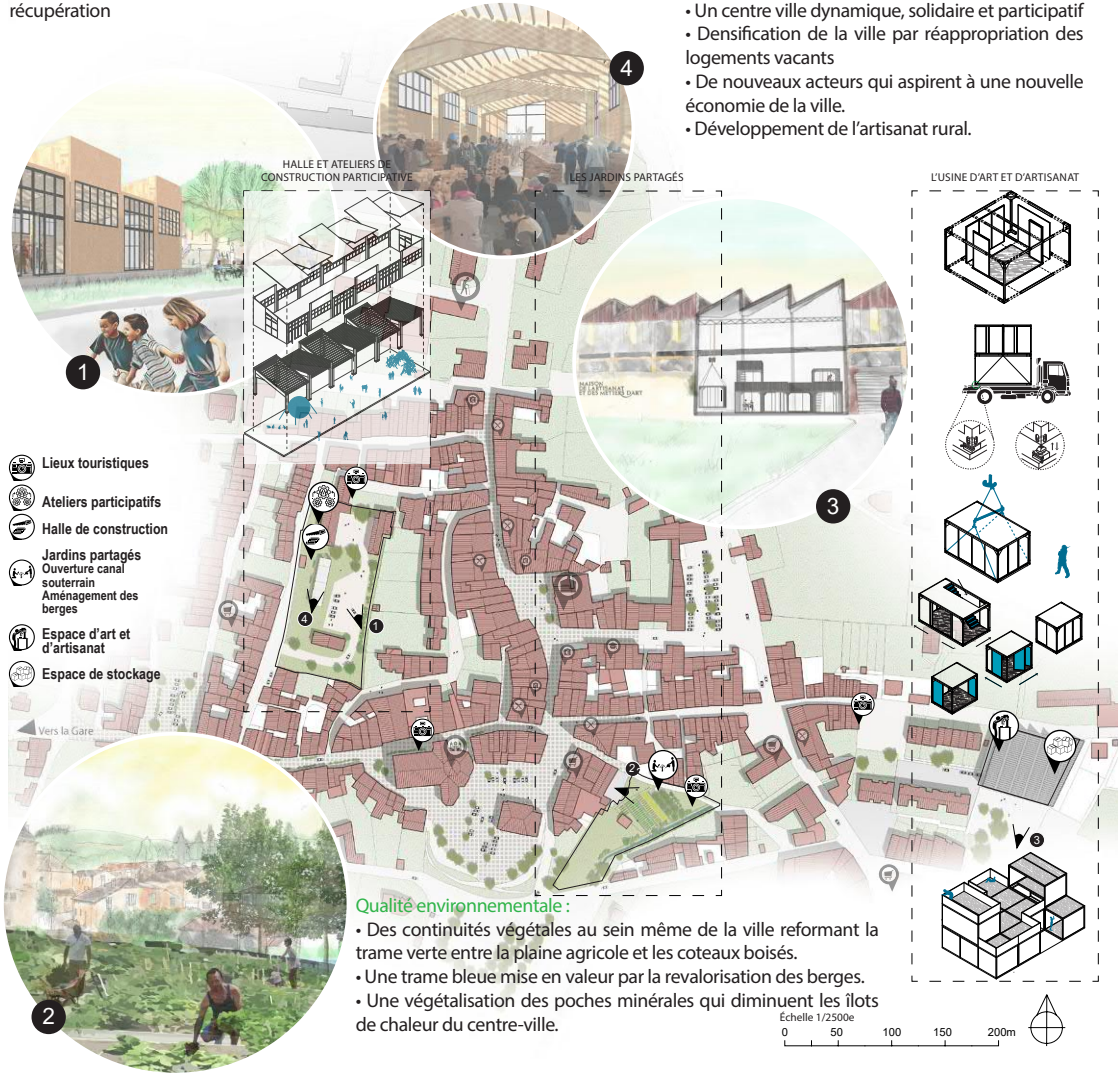

Qualité environnementale :

- Des continuités végétales au sein même de la ville reformant la trame verte entre la plaine agricole et les coteaux boisés.
- Une trame bleue mise en valeur par la revalorisation des berges.
- Une végétalisation des poches minérales qui diminuent les îlots de chaleur du centre-ville.